Spazio riservato al comune

COMUNE DI PONTE DELL'OLIO (PC)

Strada per "Santa Maria del Rivo"

TAVOLA n. 4

- **Piano Quotato**
- **Profilo Longitudinale**

Planimetrie .

OGGETTO:

Manifestazioni di Interesse *" all'immediata attuazione di parti delle previsioni di Piano Strutturale Comunale - P.S.C. da attuarsi mediante accordi operativi .*
Ambito di Espansione denominato : Ambiti di sviluppo residenziale / turistico residenziale - "Rt5 Ronco" .

I RICHIEDENTI :

DATA : 24 - 07 - 2023

IL TECNICO :

geom. FRANCHI FILIPPO
ing. PALLADINI ANTONIO

SCALA : 1 : 100

Profilo Longitudinale - A-A

scala 1:500

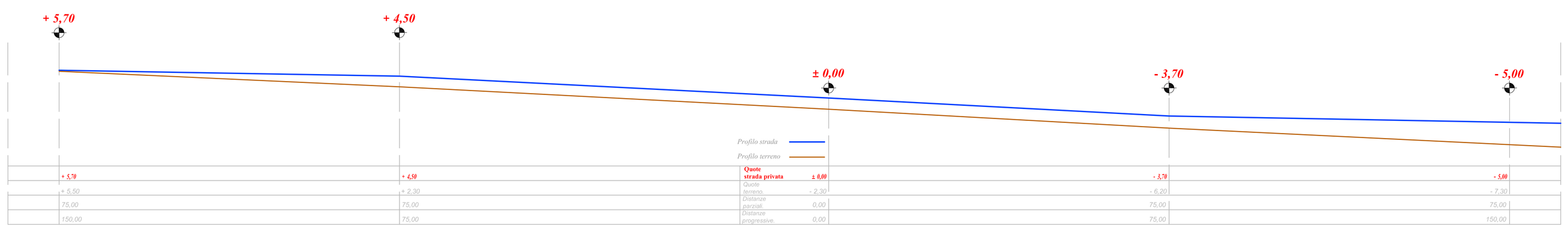

Planimetria Generale - Piano Quotato

scala 1:500

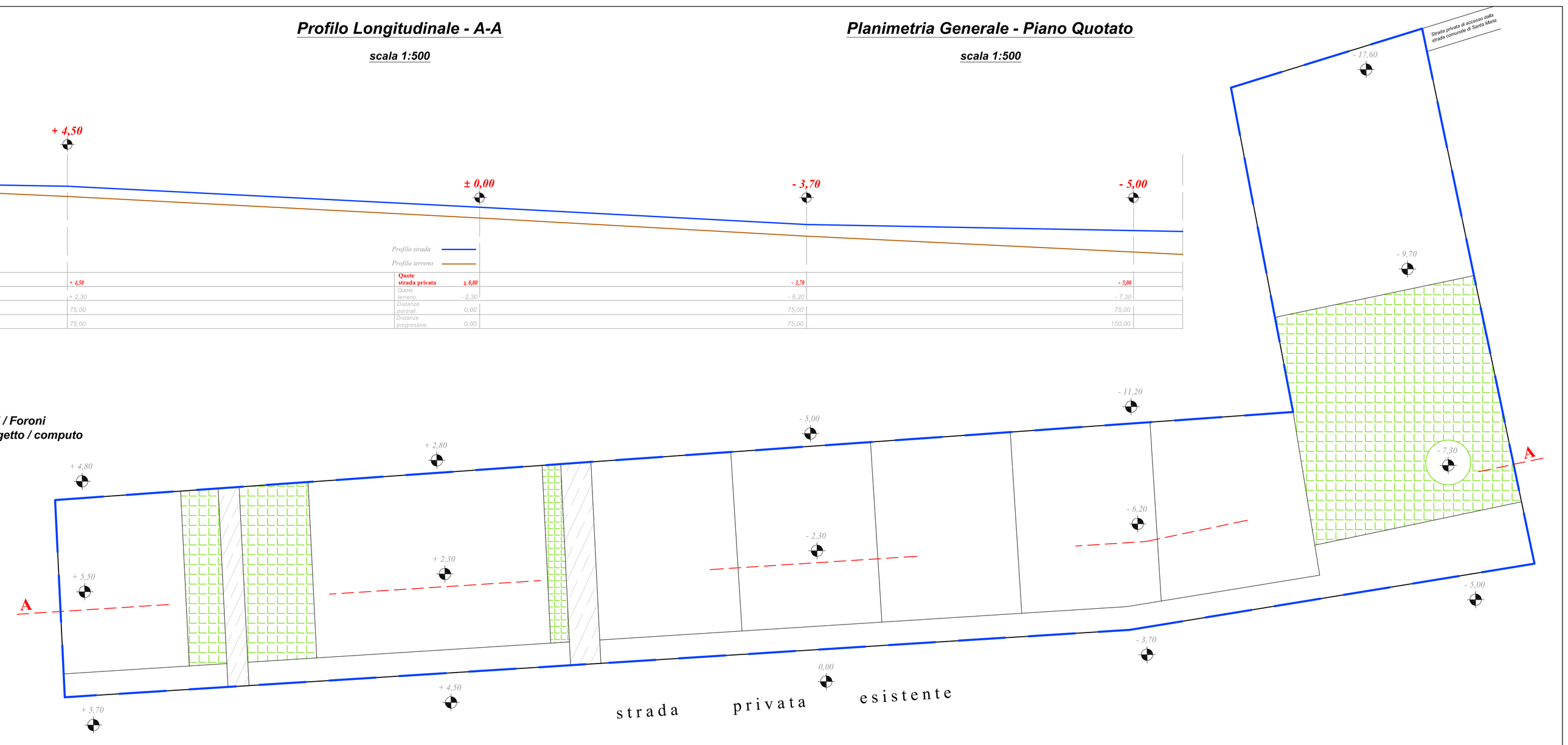

LEGENDA

Strada privata di proprietà rag. Manfredi / Foroni e rag. Faccioli escluse dal presente progetto / computo mq 191,25 + mq 279,50 = mq 470,75
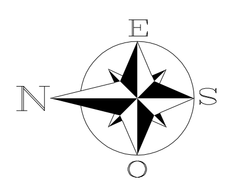
Area destinata a Verde pubblico