

Spazio riservato al comune

COMUNE DI PONTE DELL'OLIO (PC)

Strada per "Santa Maria del Rivo"

TAVOLA n. 9
- Rete Illuminazione Pubblica

OGGETTO:
Manifestazioni di Interesse "affermata attuazione di un'opera pubblica di interesse Comunale di S.C. e di interesse di sviluppo comunale" - Ambito di Espansione denominato "Ambiti di sviluppo residenziale / turistico residenziale - "RIS Ronco"

Planimetrie .

IRICHIEDENTI :

IL TECNICO :
geom. **FRANCHI FILIPPO**
Ing. **PALLADINI ANTONIO**









DATA : 24 - 07 - 2023

SCALA : 1 : 100


Planimetria Generale - Illuminazione Pubblica


scala 1:500

LEGENDA

-  RETE DISTRIBUZIONE E.N.E.L. CON TUBO IN PVC F 100 mm.
-  LAMPIONE STRADALE - H = mt. 10,00 CON RELATIVO POZZETTO dim. cm. 30x30
-  ILLUMINAZIONE VERDE PUBBLICO CON TUBO IN PVC F 125 mm.
-  LINE B.T. PER PREDISPOSIZIONE TUBI INTERRATI - F 125 mm.
-  POZZETTO DISPREZIONE CON CHIUSINO IN GHISA dim. cm. 50x50
-  NUOVO SOSTEGNO A CAVO AEREO M.T.
-  POZZETTO CARRABILE MARCHIATO E.N.E.L. CON CHIUSINO IN GHISA dim. cm. 50x50
-  CASSETTA STRADALE B.T.

 DELIMITAZIONE AREA OGGETTO D'INTERVENTO

 Strada privata di proprietà rag. Manfredi / Foroni e rag. Faccoli escluse dal presente progetto / computo mq 191,25 + mq 279,50 = mq 470,75

 Area destinata a Verde pubblico

