



Comune di Ponte dell'Olio

Provincia di Piacenza

P.U.G.

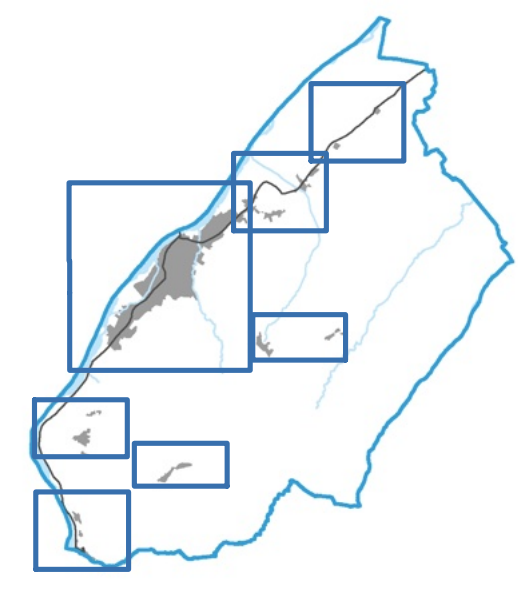
Piano Urbanistico Generale

(L.R. 21 dicembre 2017, n. 24)



QUADRO CONOSCITIVO DIAGNOSTICO

| | | |
|----------------------------------|--|----------------------------------|
| QC SF 6.1 B | Analisi dei tessuti urbani - Densità fondiaria | Scala 1:5.000 |
| Assunzione Proposta PUG | Adozione Proposta PUG | Approvazione PUG |
| Del. C.C. n. ___ del ___/___/___ | Del. C.C. n. ___ del ___/___/___ | Del. C.C. n. ___ del ___/___/___ |



Sindaco Alessandro Chiesa
Assessore all'urbanistica Daria Mizzi
Ufficio di Piano arch. Mario Sozzi (Responsabile del procedimento)
 dott. Giovanni De Fio (Garante della partecipazione e della comunicazione)
 arch. Marco Gandelli
 dott.ssa Elena Binelli
 dott. urb. Alex Massari
 dott. geol. Emanuele Emami
 dott. urb. Lorenzo Zoppi
 dott. geol. Giulio Torri

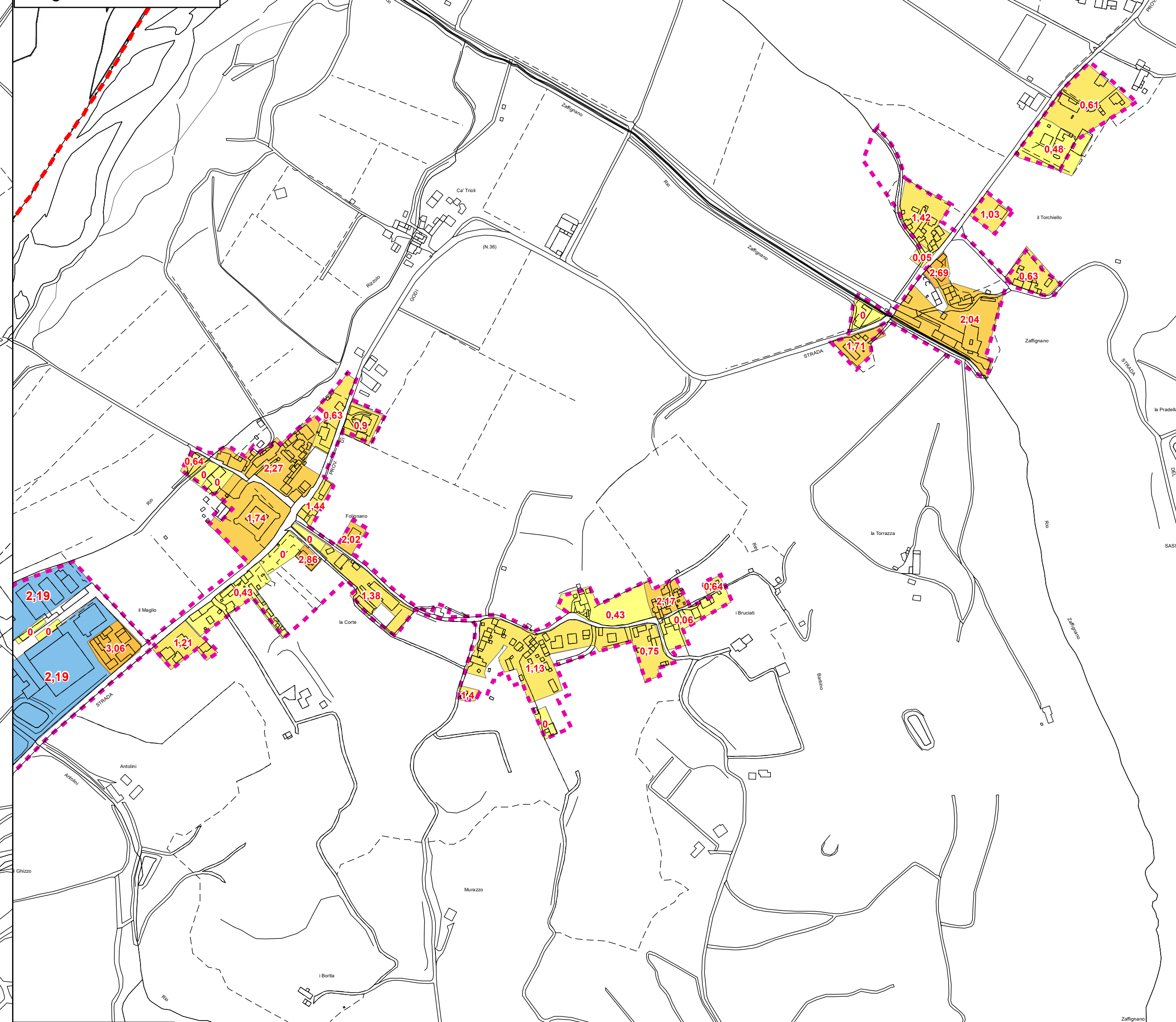
Progettisti incaricati

Collaboratori

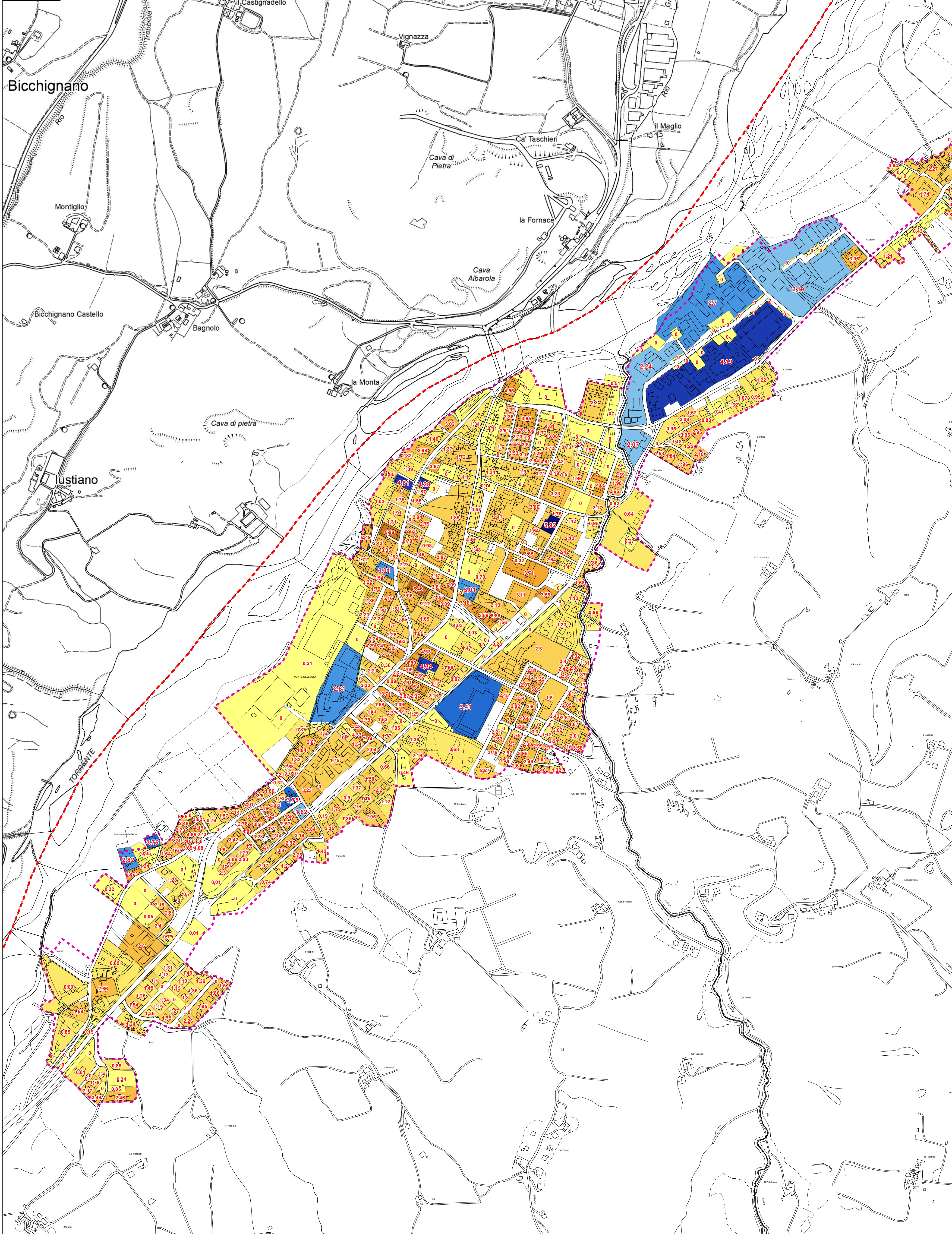
Torrano - La Fratta



Zaffignano - Ponte dell'Olio



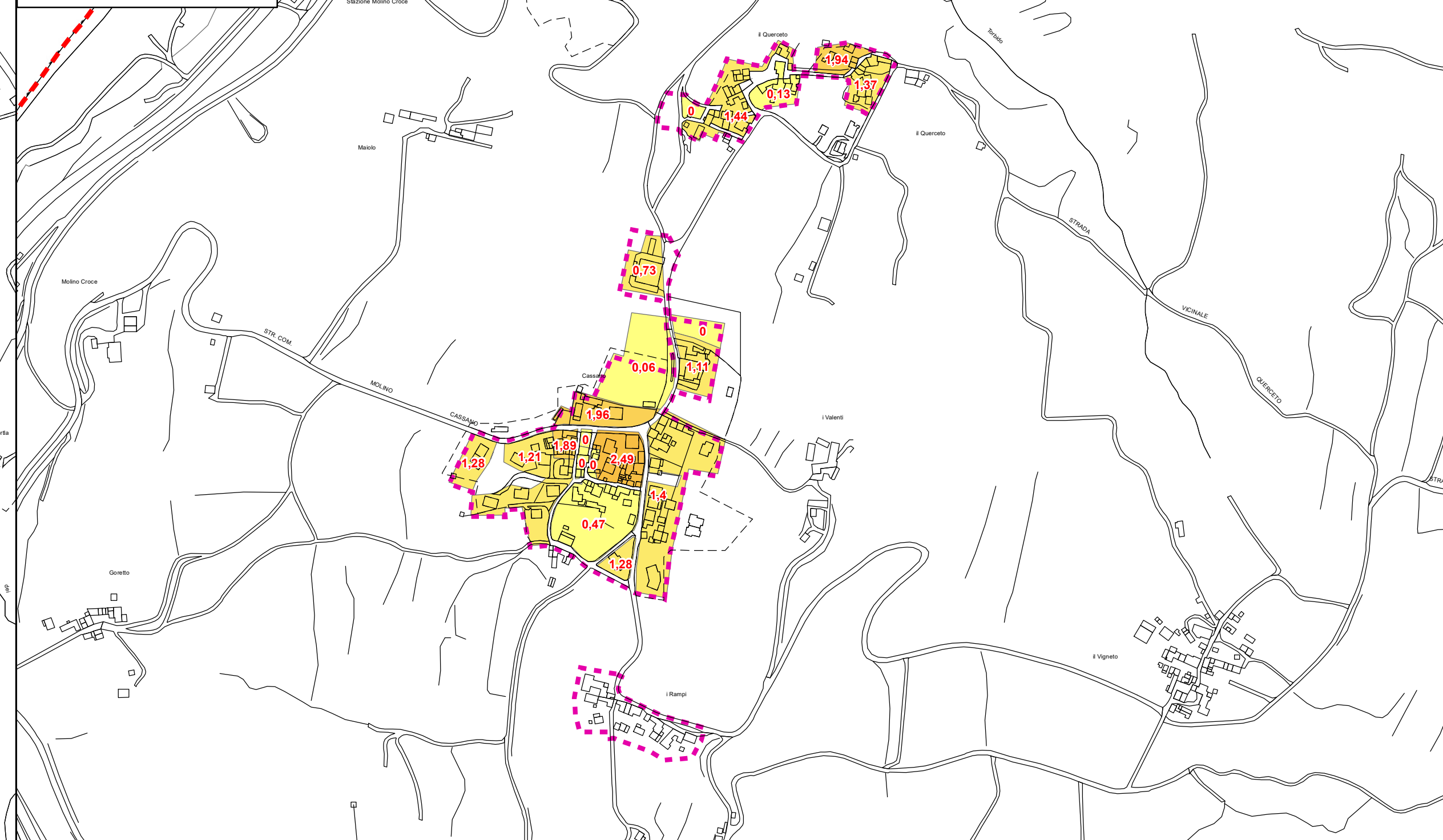
Ponte dell'Olio



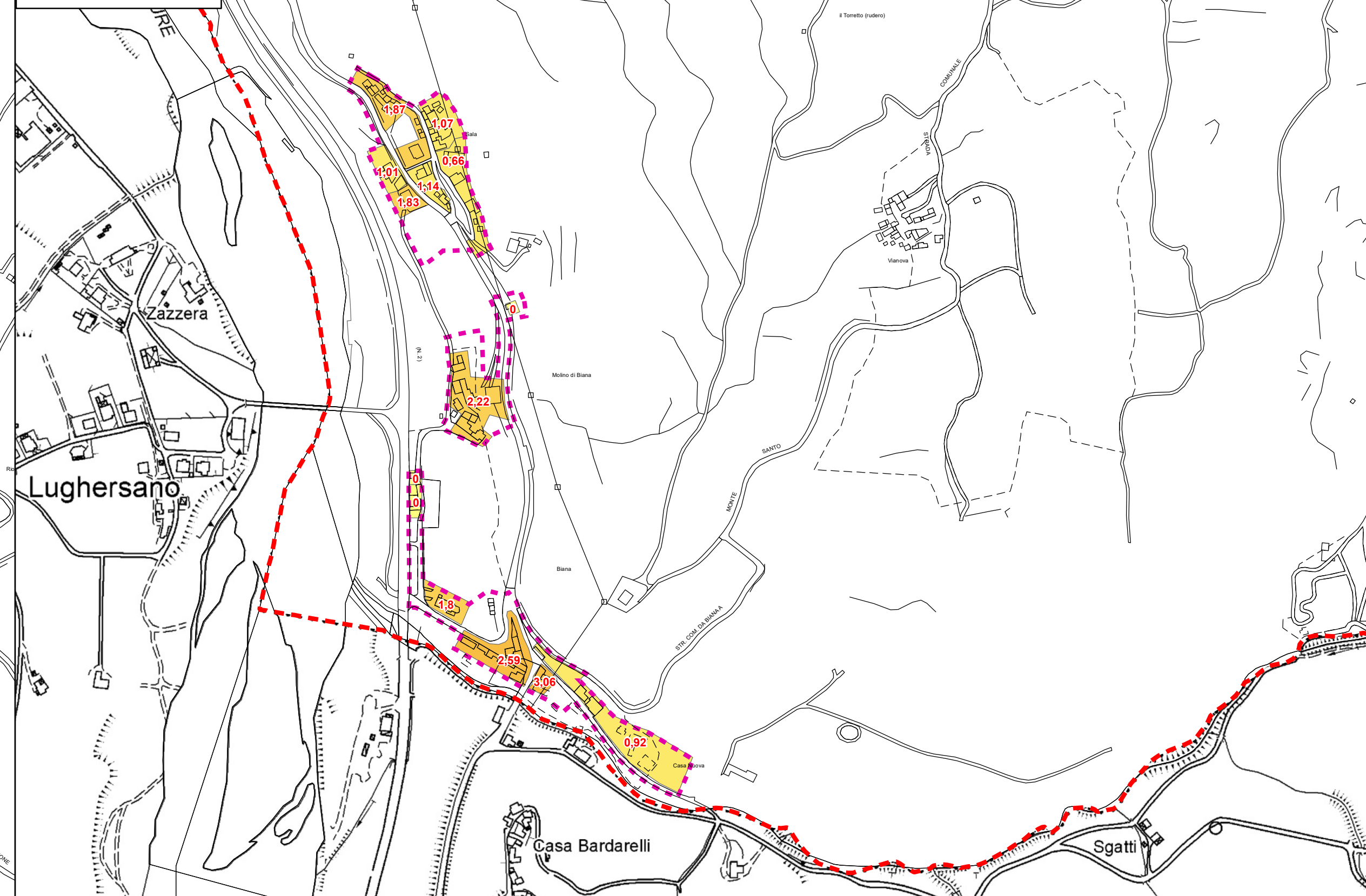
Mistadello - Castione



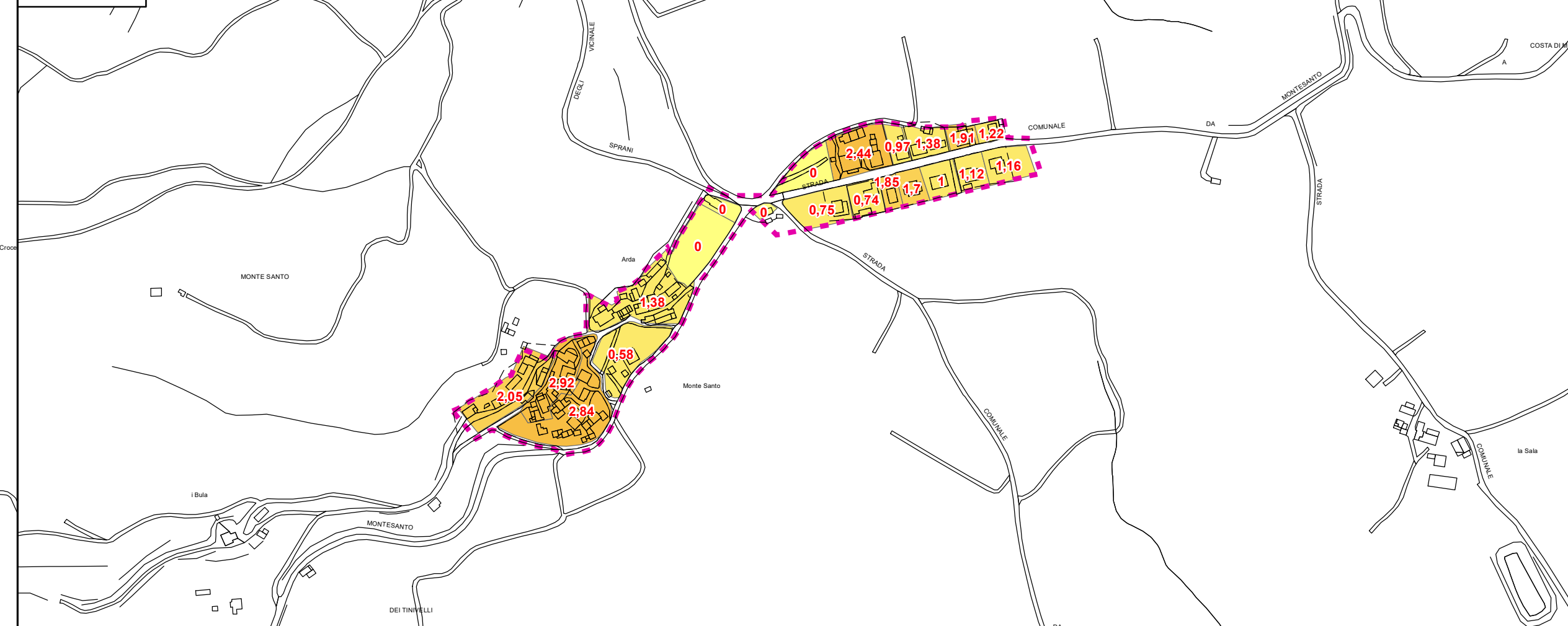
Querceto - Cassano - Rampi



Biana - Molino di Biana



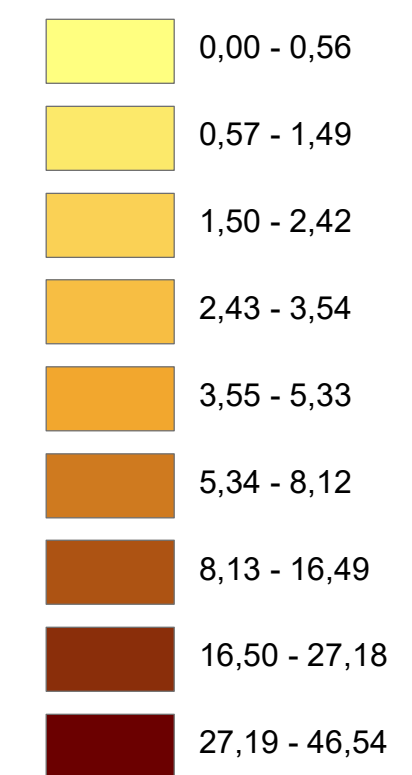
Montesanto



Elementi cartografici

- Confine comunale
- Territorio urbanizzato previsto dagli strumenti urbanistici vigenti

Densità fondiaria dei tessuti residenziali, commerciali e ricettivi e servizi



Densità fondiaria dei tessuti produttivi

